

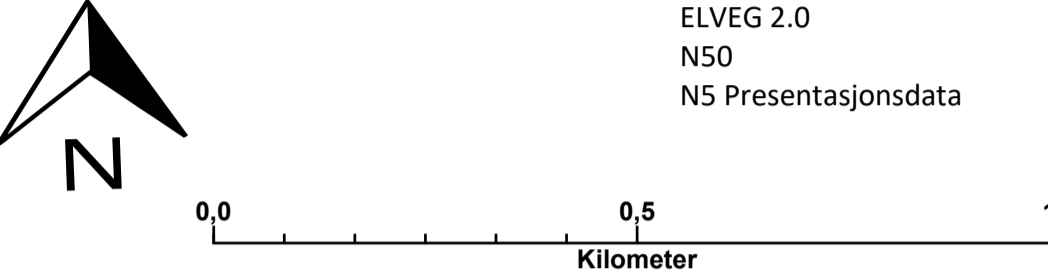
**NARVIK KOMMUNE** Temakart NR. 9 - Luftkvalitet (PM10)  
KOMMUNEPLANENS AREALDEL 2023-2040  
Offentlig ettersyn fra \_\_\_\_\_ til \_\_\_\_\_  
Vedtatt av kommunestyret:

**TEGNFORKLARING**

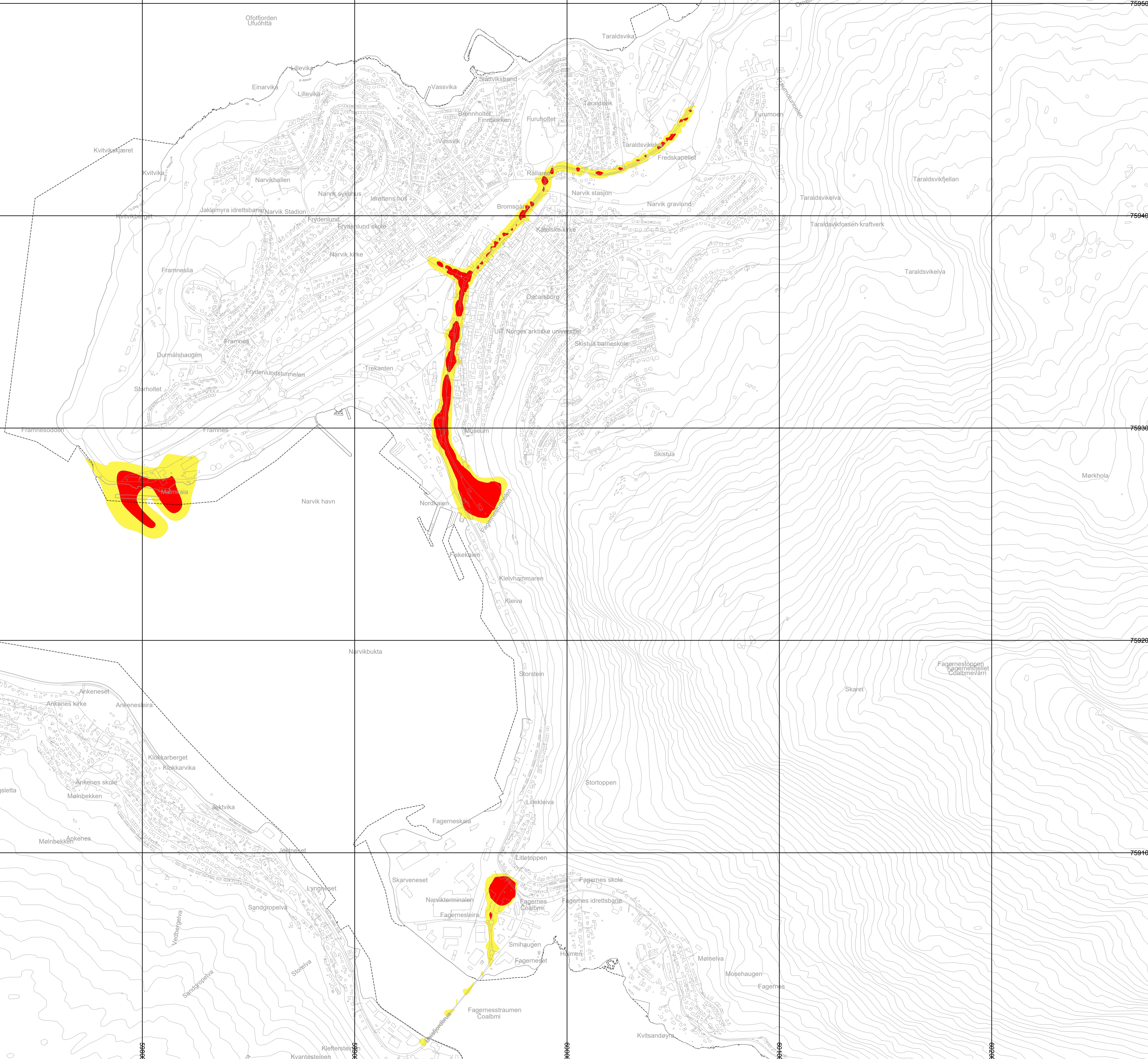
- Rød luftkvalitetsone
- Gul luftkvalitetsone
- Plangrense

*Temakartet er en del av kommuneplanens arealdel*

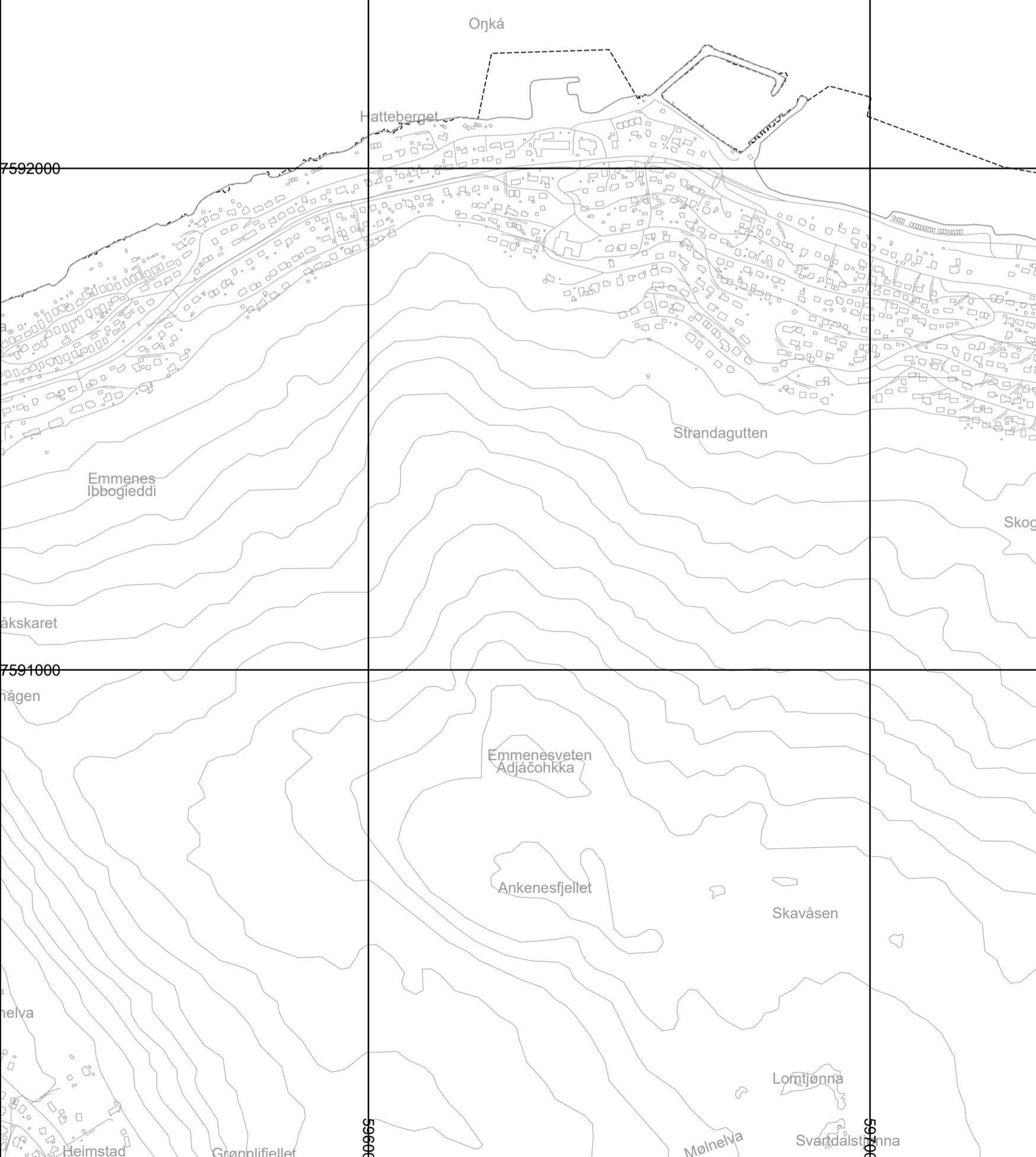
**Produsert:** 24.02.2023      **Dato for basiskart:** 30.01.2023      **Datakilder:** COWI 2018, FKB, ELVEG 2.0, N50, N5 Presentasjonsdata



# Narvik



# Ankenes



# Fagernes

